



COMUNE DI SEGRATE

Provincia di Milano

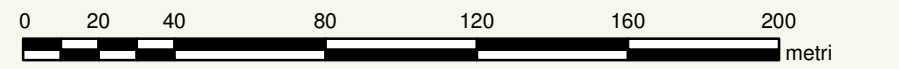
C.T.C.

Carta Tecnica Comunale

TAVOLA N°

7

Scala 1:2.000

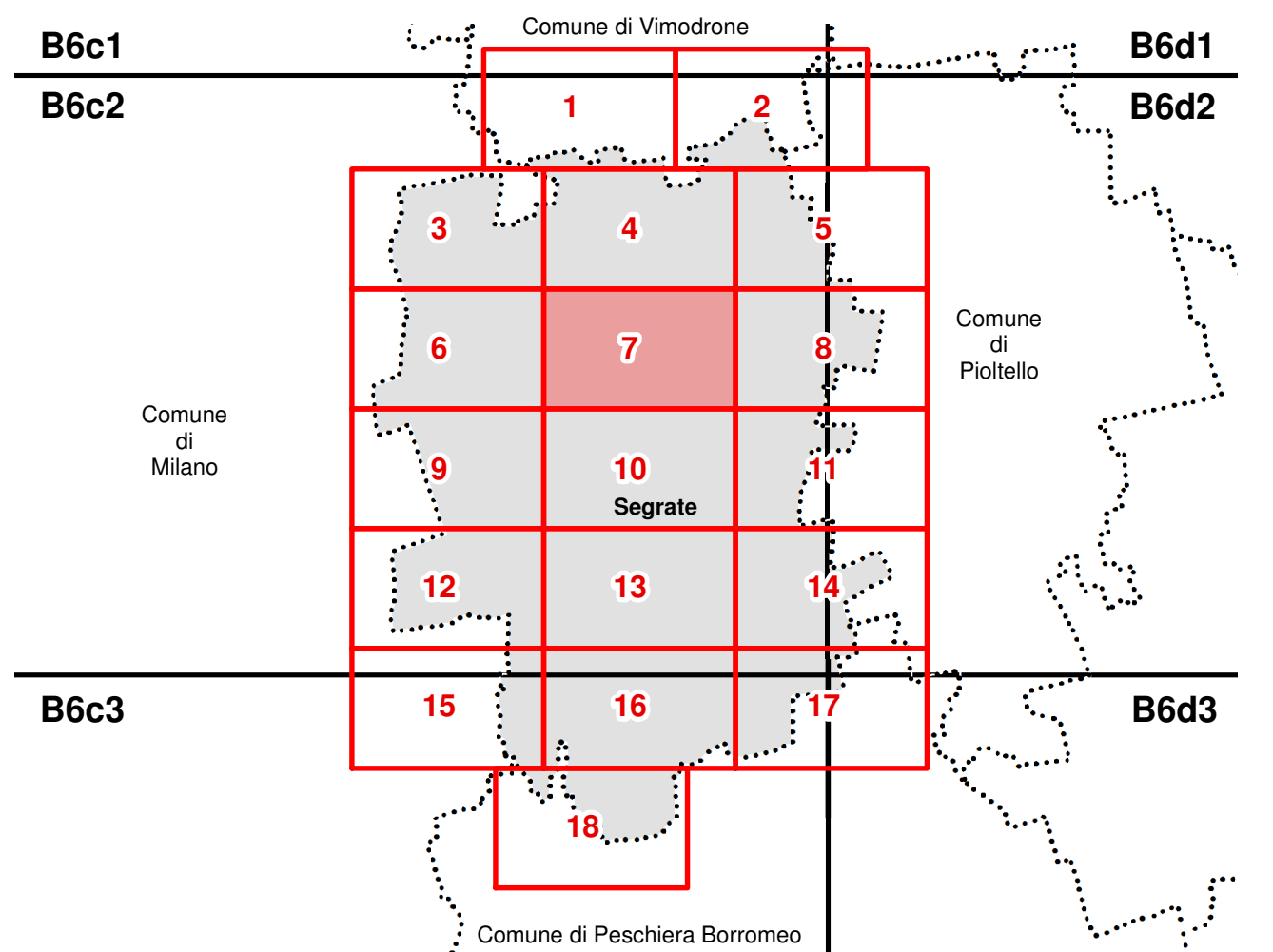


situazione al:
18 Novembre 2014 (data del volo)

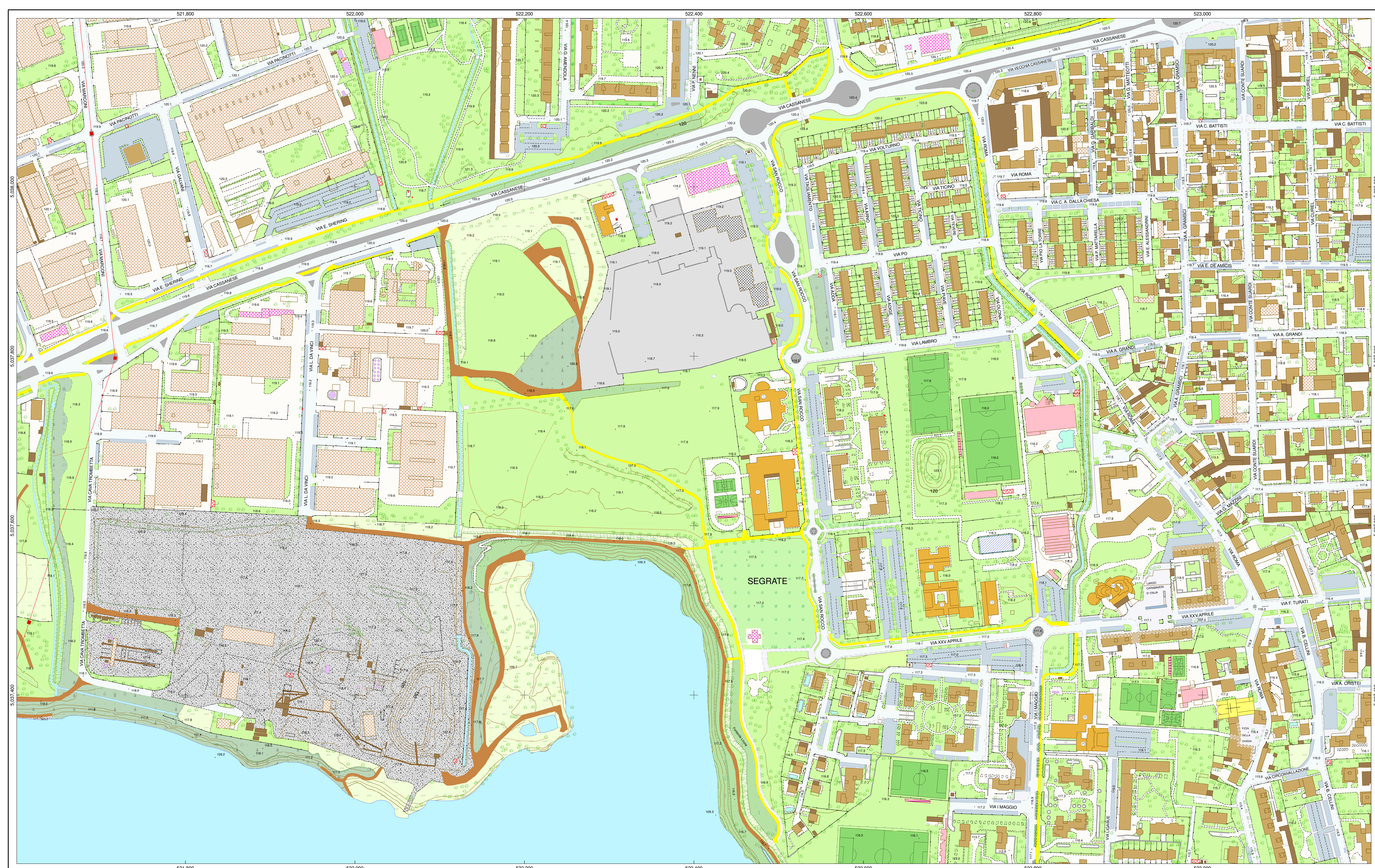
COORDINATE DI RIFERIMENTO AI VERTICI DEL FOGLIO

SISTEMA RIF.	A (E-N)	B (E-N)	C (E-N)	D (E-N)
UTM - WSG84	521600,00 ; 5037200,00	523200,00 ; 5037200,00	523200,00 ; 5038200,00	521600,00 ; 5038200,00

QUADRO D'UNIONE E INQUADRAMENTO CTR 1:10.000



- Limiti amministrativi comunali
- Foglio CTR 1:10.000
- C.T.C. 1:2.000
- Area cartografata in scala 1:2.000



FERROVIE Binerio in ferrovia Binerio in costruzione Binerio in disuso Binerio di metropolitana Binerio tranviario Sede di trasporto su ferro VIABILITA' Passaggio a livello	Mercatello - banchine Merce Banchina Passaggio pedonale Stazione di servizio Stazione di servizio Vialeto Vialeto Molo Molo Pista ciclabile Pista ciclabile Viabilità principale Viabilità principale Strada secondaria Strada secondaria Caratteristica Parcheggio Parcheggio, fascia di sosta laterale Isola di traffico Isola di traffico	VERTICI DI RETE Vertice IGM55 Caposaldo livellazione IGM Vertice di raffinamento LIMITI AMMINISTRATIVI Limite di Comune Limite di Provincia Limite di Regione Limite di Stato OROGRAFIA Punto quotato al suolo Curva di livello direttiva Curva di livello ordinaria Scarpa naturale Scarpa artificiale terrapieno	NEVAIO Nevaio CANTIERE Cantiere ROCCIA Roccia Pietraia ghiaione Pietraia ghiaione CAVA Cava DISCARICA Discarica CAVERNA GROTTO Caverna grotta Caverna grotta terrapieno	IDROGRAFIA Corso d'acqua in sede normale Corso d'acqua in sede scottenera Lago naturale Lago artificiale Palude Spiaggia VEGETAZIONE Bosco di faggio	Bosco di castagno Bosco di castagno Bosco di leccio Bosco di olmo Bosco di pino Bosco misto Bosco di abete Bosco di pino Bosco di cipressi Bosco di larici	Bosco di conifere Bosco di conifere Pessolo arborato cespugliato Incauto Vigneto Frutteto Agrumeto Uliveto Prato erbai in genere, marcia Risale	Seminativo Seminativo Orti Orti Vivajo Vivajo Aiuto pubblica, giardino Aiuto pubblica, giardino Cortile, ala, corte Cortile, ala, corte Filare di alberi Filare di alberi Albero isolato Albero isolato	EDIFICI E COSTRUZIONI Tettoie Serra Tratto di linea elettrica Traliccio Palo Muro in muratura Muro a secco Muro di spaccino Scale, percorsi e scalinate Rampa Campi sportivi Edificio residenziale Aggetto Soffitto di sottopassaggio Soffitto di portico Soffitto di sottopassaggio Volume tecnico	Edificio commerciale sede di centro commerciale Edificio industriale stabilimento industriale Chiesa, basilica, luogo di culto Campanile Sede di municipio Sede di scuola, università, laboratorio di ricerca Sede di ospedale sede di ASL Sede di servizio pubblico Sede di tribunale Edificio commerciale Edificio industriale stabilimento industriale Chiesa, basilica, luogo di culto Campanile Sede di municipio Sede di scuola, università, laboratorio di ricerca Sede di ospedale sede di ASL Sede di servizio pubblico Sede di tribunale	Edificio ferroviario Edificio rurale, agricoltura Tendente pressurizzato Stazione autoferro Edificio aeroportuale Edificio minore baracca Edificio minore garage, box auto Edificio minore capella, tomba Sede di telecomunicazioni Sede di Provincia Sede di Regione Sede di poste-telegraf Sede di servizio socio assistenziale Campeggio Edificio in costruzione Edificio in disuso/abbandonato Stazione passeggeri ferroviaria	Stazione di trasformazione Cabina rete acqua impianto di produzione energia Gradinata di campo sportivo Vasca, cisterna Fontana Serbatoio in superficie, silo Pozzo Torre piezometrica, ciminiera, forno Piscina scoperta Tiro a segno, poligono	Centrale idroelettrica Centrale termoelettrica Rifugio montano casello forestale Croce isolata, tabernacolo Elipporto Cippo chilometrico
---	--	--	---	--	--	---	---	---	---	--	---	---